






À VOIR LORS DE VOTRE PROMENADE

-  **TRAJET PROMENONS-NOUS À VÉLO**
-  **VOIE VERTE VÉLO/PIÉTON**
-  **GARAGE À VÉLO**
-  **ITINÉRAIRE CONSEILLÉ DIRECTION N184**
-  **ITINÉRAIRE CONSEILLÉ DIRECTION HERBLAY**

1. POINTIL (BARRAGE ÉCLUSE ET LA COLLINE DE L'HAUTIL EN PANORAMA)
2. MONUMENT AUX MORTS DE LA BATELLERIE
3. ANCIENNE BOURSE D'AFFRÈTEMENT
4. STATUE DE SAINT NICOLAS SOUS LA PASSERELLE SAINT-NICOLAS
5. CHÂTEAU DE THÉMÉRICOURT
6. BATEAU-CHAPELLE *JE SERS*
7. PLACE FOULLÈRE
8. TOUR MONTJOIE
9. ÉGLISE SAINT-MACLOU
10. CHÂTEAU GÉVELOT – MUSÉE DE LA BATELLERIE
11. LES BELVÈDÈRES
12. HALTE FLUVIALE
13. HALTE PATRIMONIALE ET SES BATEAUX HISTORIQUES
14. PÉNICHES EN BORD DE SEINE
15. FRONTS ROCHEUX
16. PONTON *L'HIRONDELLE LE BIEN-GAGNÉ*



CHAQUE DIMANCHE

DU 2 JUIN AU 29 SEPTEMBRE
DE 14H À 19H

PROMENADE
FRANCOIS-MITERRAND ET
QUAIS DE GAILLON ET DES
MARTYRS-DE-LA-RÉSISTANCE

LA CIRCULATION DES RIVERAINS
RESTE AUTORISÉE,
VITESSE MAXIMALE 30KM/H

UN ITINÉRAIRE ALTERNATIF
EST PRÉVU POUR LES AUTOMOBILISTES



WWW.CONFLANS-SAINTE-HONORINE.FR

OFFICE DE TOURISME

WWW.TERRES-DE-SEINE.FR

© Service communication - Ville de Conflans-Sainte-Honorine



POINTIL 1



MONUMENT
AUX MORTS DE LA BATELLERIE 2



ANCIENNE BOURSE
D'AFFRÈTEMENT 3



STATUE DE SAINT NICOLAS
SOUS LA PASSERELLE
SAINT-NICOLAS 4




CHÂTEAU DE THÉMÉRICOURT 5



BATEAU-CHAPELLE JE SERS 6



PLACE FOUILLÈRE 7




TOUR MONTJOIE 8



ÉGLISE SAINT-MACLOU 9



LES BELVÈDÈRES 11



CHÂTEAU GÉVELOT
MUSÉE DE LA BATELLERIE
ET DES VOIES NAVIGABLES 10



HALTE FLUVIALE 12



HALTE PATRIMONIALE
ET SES BATEAUX HISTORIQUES 13



FRONTS ROCHEUX 15



PÉNICHES EN BORD DE SEINE 14



PONTON L'HIRONDELLE
LE BIEN-GAGNÉ 16



"PROMÉNONS-NOUS

À VÉLO

SUR LES QUAIS

