



CONFLANS
SAINTE-HONORINE



GRAND PARIS
**SEINE
& OISE**
COMMUNAUTE URBAINE



Réunion d'information aux riverains – 22 janvier 2024

Requalification de la rue Maurice Berteaux Réseaux d'assainissement et enfouissement des réseaux aériens



▲ Laurent Brosse

Maire de Conflans-Sainte-Honorine

Contexte – rappel

65% des branchements d'eaux usées et d'eaux pluviales de la rue Maurice Berteaux ne sont pas conformes à la réglementation nationale en vigueur.

Non conformes, cela signifie que ces réseaux doivent être modifiés pour limiter la pollution des eaux.

Les travaux sur les réseaux d'assainissement sont une compétence de GPS&O. La Ville tient à y assurer un rôle de médiateur.

Nous profitons donc de l'embellissement et de la dynamisation de la rue pour effectuer les chantiers nécessaires, sur et sous terre.

Financement

Domaine public

BUDGET GLOBAL 2024 > 5 263 000 € HT

Mise en conformité des réseaux > 2 000 000 € HT (GPS&O et Eau Seine Normandie).

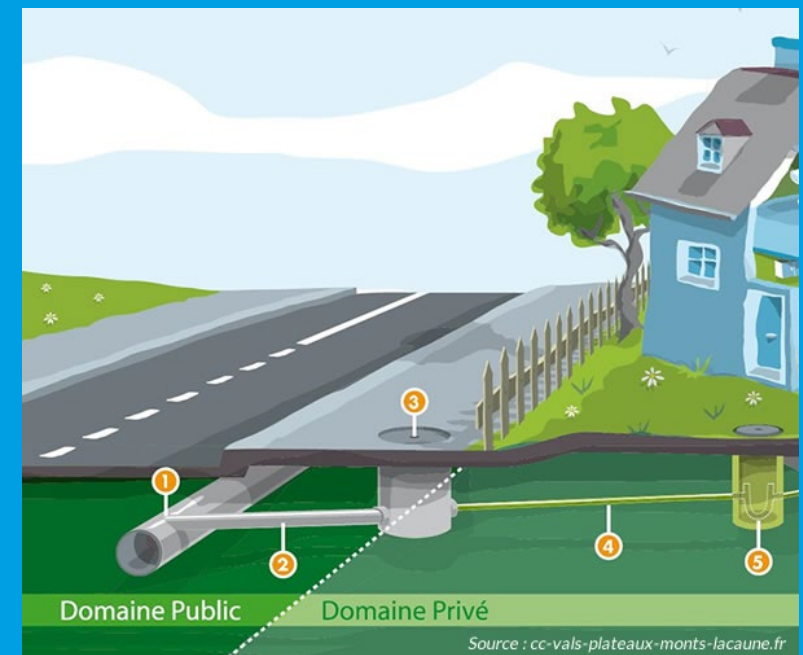
Enfouissement des réseaux aériens > 1 100 000 € HT (Siertecc, Enedis et la Ville de Conflans)

Réaménagement des espaces publics : 2 163 000 € HT (GPS&O et Département des Yvelines).

Domaine privé

Conformément au code des collectivités territoriales, les travaux de raccordement des réseaux privés d'eaux usées et pluviales aux réseaux publics sont à la charge de leurs propriétaires.

GPS&O a dédié un coordinateur pour informer et accompagner les propriétaires privés.



▲ Ce qu'il faut retenir

Tout a été fait pour :

- Permettre aux commerces et au centre-ville de **rester ouverts**.
- Réduire au maximum le temps des travaux.
- Réduire au maximum les contraintes de circulation et de stationnement le temps des travaux

▲ Conseils

- Limiter l'usage de la voiture dans la zone durant cette période.
- Privilégier des **mobilités plus douces**.
- Stationner sur les **parkings** plutôt que le long de la rue.

Restons en contact

Une lettre ponctuelle et des flyers d'information réguliers seront adressés selon le calendrier des travaux à l'ensemble des riverains concernés et aux conflanais.

FEVRIER 2024

LETTRE INFOS TRAVAUX #4

Durée prévisionnelle : DE FÉVRIER À MI-DÉCEMBRE 2024

RÉAMÉNAGEMENT ET EMBELLISSEMENT DE LA RUE MAURICE-BERTEAUX À CONFLANS-SAINTE-HONORINE

OBJECTIF MODERNISER LE CADRE DE VIE ET DYNAMISER LE CENTRE-VILLE

La requalification de la rue Maurice-Berteaux, pilotée par GPS&O, marque le début de la redynamisation et de la modernisation du centre-ville, l'un des 7 projets portés par la Municipalité dans le cadre de *Conflans Demain*.

La rénovation de l'Hôtel de Ville et de la place du Général-Leclerc qui vont suivre permettront d'offrir aux Conflanais un centre-ville attractif, vivant et convivial dans le respect de l'identité conflanaise et dans le prolongement de la place Foullière.

Préalablement à ces travaux, la communauté urbaine doit conduire un vaste chantier de mise en conformité des réseaux d'assainissement de la rue et le Siertecc doit réaliser l'enfouissement des réseaux. Débutés en 2023, une nouvelle séquence de reprise des réseaux s'ouvre en février 2024.

VALORISER LE CADRE DE VIE
ENFOUISSEMENT DES RÉSEAUX AÉRIENS ET SUPPRESSION DES POTEAUX ÉLECTRIQUES
OPTIMISATION DU MOBILIER URBAIN

VÉGÉTALISER
PLANTATION D'ARBRES ET DE PLANTES VIVACES
CRÉATION DE JARDINIÈRES

HARMONISER L'ESPACE PUBLIC
ÉLARGISSEMENT DES TROTTOIRS ET AMÉLIORATION DE L'ACCESSIBILITÉ
RELAISSEMENT DE LA VOIE
CRÉATION DE STATIONNEMENTS VÉLO
ET TRONÇON DE VOIE
AMÉNAGEMENT DE ZONES DE DÉPÔT D'ESPACES DÉDIÉS
JARDINAGE GÉNÉTIQUE

PRÉSERVER L'ENVIRONNEMENT
RENOUVELLEMENT DES CONDUITES ET RACCORDEMENTS AU RÉSEAU PRÉEXISTANT
PROTECTION DES FAUCES DE LA SEINE

REVITALISER LE CENTRE-VILLE
DÉVALOUPPEMENT DE LA TRACÉOLOGIE COMMERCIALE
CRÉATION D'UNE ALLE COMMUNE DE LA PLACE FOUILLIÈRE À LA PLACE DU GÉNÉRAL LECLERC

FINANCEMENTS
MONTANT TOTAL : > 5 243 000 € HT dont :
MISE EN CONFORMITÉ DES RÉSEAUX : 2 000 000 € HT (GPS&O et Eau Seine Normandie).
ENFOUISSEMENT DES RÉSEAUX AÉRIENS : 1 100 000 € HT (Siertecc, Enedis et la Ville de Conflans)
REAMÉNAGEMENT DES ESPACES PUBLICS : 2 143 000 € HT (GPS&O et Département des Yvelines).

CONFLANS-SAINTE-HONORINE
CENTRE VILLE
SEINE-NORMANDIE
SIERTECC
Yvelines
La Département
Région Île de France
SEINE-NORMANDIE

MODERNISATION DU RÉSEAU D'ASSAINISSEMENT ET ENFOUISSEMENT DES RÉSEAUX RUE MAURICE-BERTEAUX
DU 12 FÉVRIER AU 1^{ER} MARS | EMPRISE DU CHANTIER

MODERNISATION DU RÉSEAU D'ASSAINISSEMENT ET ENFOUISSEMENT DES RÉSEAUX RUE MAURICE-BERTEAUX
DU 4 MARS AU 5 AVRIL | EMPRISE DU CHANTIER

EMPRISE DU CHANTIER
Le tronçon en chantier restera fermé de la rue Félix-Faure à l'avenue Carnot (sans bussons).
Travaux 5 jours par semaine.

STATIONNEMENT PARTIEL
Aucun stationnement sur le tronçon en chantier.
Stationnement gratuit et limité à 30 min avec disque en dehors de la zone de chantier.
Les parkings Berteaux, Foullière, Normans, Crapotte, de l'Église et de la place du Général-Leclerc seront accessibles en permanence.

CIRCULATION et ACCÈS RUE MAURICE-BERTEAUX
Accès le soir (Événement + commerces) en dehors des horaires de chantier et des entreprises de travaux.
Inversion de sens de circulation sous Victor Hugo et Félix Faure et circulation alternée sur le bas de la rue Sainte-Honorine.

Produit tous les jours de travail, vos commerces restent ouverts et accessibles facilement.

CONTACT
ASSAINISSEMENT : maurice@seine-normandie.fr
ENFOUISSEMENT : Outils@siertecc.fr
06 14 16 02 29

SEINE-NORMANDIE
CONFLANS-SAINTE-HONORINE

Restons en contact

CONTACTS UTILES

Stationnement, accessibilité,
gestion des livraisons,
transports de fonds, gestion
des déchets...



Le facilitateur Ville :
✉ maurice@mairie-conflans.fr

Enfouissement des réseaux



Cyrille RIQUIER (Eiffage) :
06 14 16 06 28



avant



après



Cette réhabilitation du réseau est indispensable. C'est un investissement pour l'avenir et l'environnement.



▲ **Alexandra Papet**

**Maître d'œuvre – Amodiag
Environnement**

▲ **Véronique
Gafanesch**

Siertecc

Travaux 2023- Branchements

- Reprise des branchements courts et branchements longs
- Amorce vers le domaine privé
- Complexité terrassement → encombrement des sous-sols
- Présence de pavés sous les enrobés

Bilan travaux branchements

30 branchements EP créés ou renouvelés

37 branchements EU créés ou renouvelés

6 boites de branchement créés



Travaux 2023 - Collecteur

- Reprise en tranchée ouverte d'environ 70ml de réseau d'eaux usées en DN400 (PRV)
- Mise en place continuité de services (groupe pompes) → Débit conséquent en temps de pluie = travaux en temps sec
- Complexité terrassement → encombrement des sous-sols
- 50% du linéaire déplacé en lieu et place

Bilan travaux collecteur

Reprise des 70ml de canalisation EU

Reconnexion des antennes au nouveau réseau

Reprise des branchements EU (4 branchements) présents sur le collecteur et reprise 2 branchements EP

3 jours d'intempéries



Travaux 2023 – Bilan global

- Communication riverains/commerces via info travaux (présentation des phases et dates)
- Présence chef de chantier en interlocuteur sur site + 2 réunions par semaine avec MOA/MOE/CISE TP/Commune
- Signalisations importantes (1j par phase) → Nombreux non respect par les usagés → Aide de la PM
- Planning par phase et global respecté
- Anticipation de certains branchements 2024



Jun 2023

LA LETTRE INFOS TRAVAUX #2

RUE MAURICE BERTEAUX À CONFLANS-SAINTE-HONORINE

PHASE 1 – MODERNISATION DU RÉSEAU D'ASSAINISSEMENT
un investissement pour l'avenir et l'environnement

SECTEUR CONCERNÉ : Rue Félix Faure – Avenue Carnot – Allée des Chasselas
DURÉE PRÉVISIONNELLE DES TRAVAUX : du 25 juin au 27 août 2023

LE CALENDRIER PRÉVISIONNEL

2023/2024	2023	2024
2023/2024	2023	2024
ASSAINISSEMENT ET ENFOUISSEMENT DES RÉSEAUX AÉRIENS	AMÉNAGEMENT D'ESPACE PUBLIC	
Mai à Août 2023	Septembre à Octobre 2023	Novembre à Mai 2024
Mise en œuvre des travaux d'assainissement	Travaux de démolition et d'assainissement	Travaux de réfection des trottoirs et des espaces publics
Fin des travaux	Fin des travaux	Fin des travaux

CONFLANS-SAINTE-HONORINE

PERIODE PRÉVISIONNELLE DES TRAVAUX DU 25 JUIN AU 16 JUILLET 2023

Comment préserver votre cadre de vie pendant les travaux ?

- Accès restreint en journée, livraisons autorisées ;
- Accès autorisé pour les riverains et les commerces en dehors des horaires de chantier (7h30 – 18h) ;
- Aucun stationnement sur le tronçon ;
- Sens de circulation inversé sur la rue Félix Faure et sur la rue Victor Hugo / Sainte Honorine.

PERIODE PRÉVISIONNELLE DES TRAVAUX DU 17 JUILLET AU 4 AOÛT

Comment préserver votre cadre de vie pendant les travaux ?

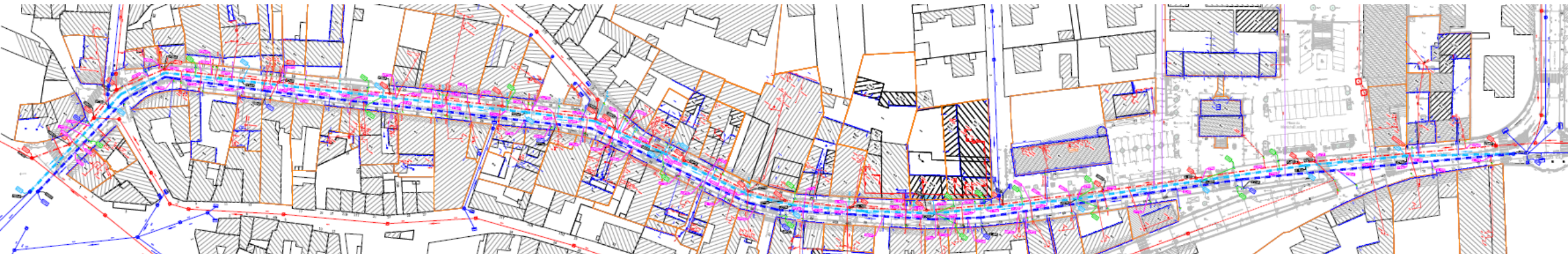
- Route barrée entre Félix Faure et Chasselas ;
- Travaux 6 jours par semaine, y compris le samedi ;
- Mise à double sens des sections hors chantier, retournement possible parking Berteaux et Chasselas ;
- Aucun stationnement autorisé sur toute la rue Berteaux ;
- Inversion du sens de circulation sur la rue Victor Hugo, Sainte-Honorine et Félix Faure.

CONFLANS-SAINTE-HONORINE

Travaux 2024 – Assainissement

▣ Deux interventions :

- Travaux de réhabilitation en sans tranchée → Travaux en circulation restreinte
 - Collecteur EU (y compris branchements)
 - Ovoïde T130 (y compris branchements)
- Travaux tranchée ouverte – branchements longs (secteur Porte Pontoise – Felix Faure) → Travaux en route barrée été 2024



Travaux 2024 - sans tranchée

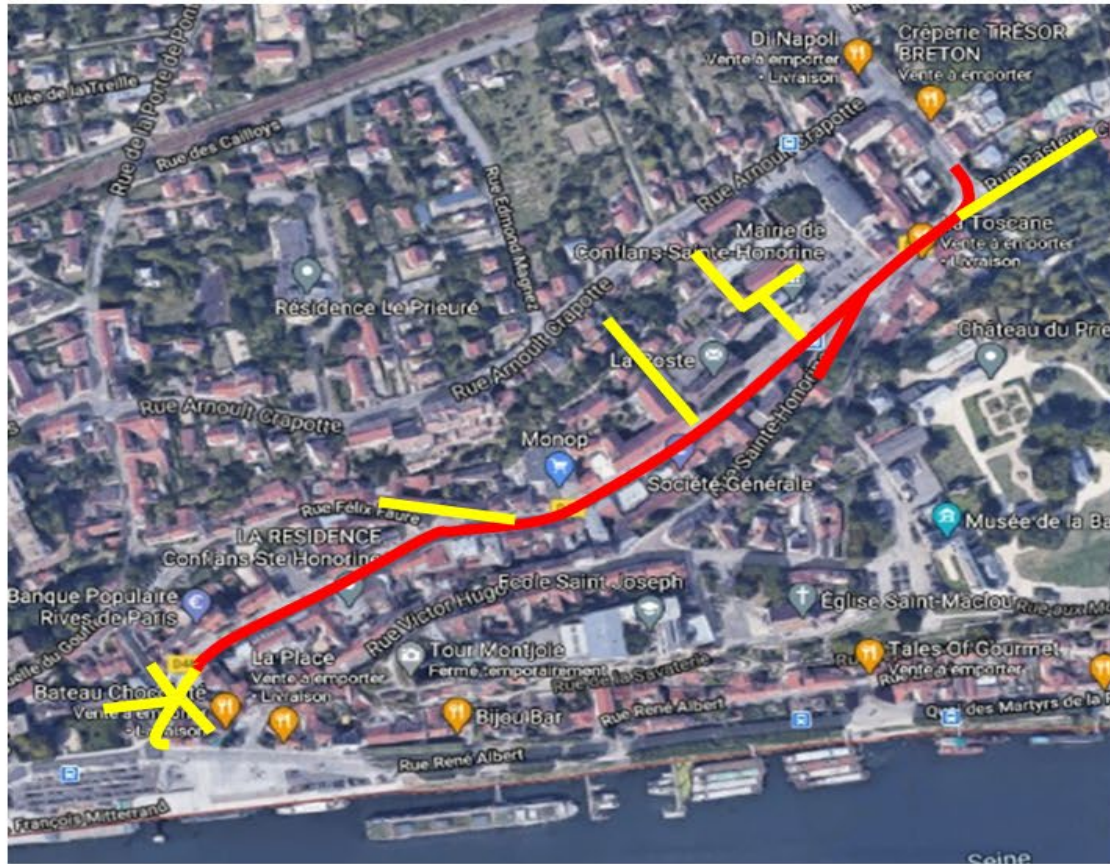
- ▢ Réhabilitation en sans tranchée → Mise en place d'un pompage provisoire (insonorisé : 74 dB)
- ▢ Refoulement renvoyé vers le réseau en aval (passage refoulement apparent ou transféré vers ovoïde obturé)
- ▢ Travaux réalisables essentiellement en période de temps sec
- ▢ Emprise : pas de terrassement mais des places de stationnement seront mobilisées → 5 places de stationnement pour le tir – 2 places de stationnement pour la réception
- ▢ Gainage structurant : réseau eaux pluviales (profilé PVC + coulis béton) et réseau eaux usées (fibre de verre)
- ▢ Reprise de certains branchements



Travaux 2024 - Enfouissement des réseaux

Emprise des travaux

Le SIERTECC préconise une emprise plus importante des travaux



Emprise CU GPS&O —

Emprises supplémentaires
SIERTECC —

Travaux 2024 - Enfouissement des réseaux

Réseau ENEDIS

- Dépose des câbles de réseau et de distribution Basse Tension cheminant sur les façades qui seront mis en souterrain (mise en place de coffrets et d'armoires sur les trottoirs)

Réseaux de télécommunications

- Mise en souterrain des équipements sur façade alimentant le réseau ADSL
- Suppression des équipements non utilisés et hors service
- Reprise de la fibre optique gérée par SFR au fur et à mesure des demandes des abonnés.

Réseaux d'éclairage public

- Restructuration du réseau d'éclairage public



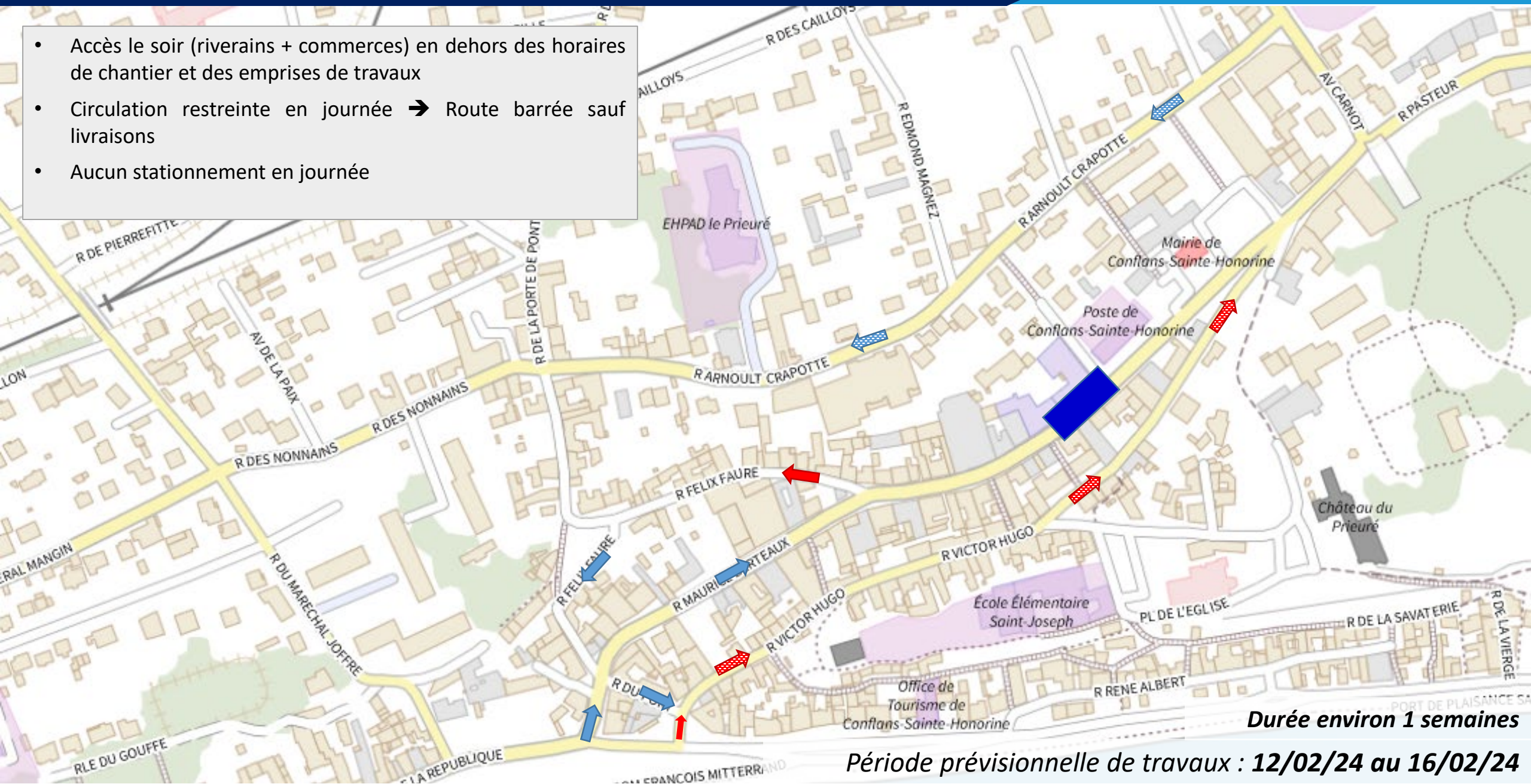
Travaux 2024 - Enfouissement des réseaux

- Implantation d'armoires au droit des propriétés
- Obligation de surélever les équipements émergents entre la place Fouillère et la rue Félix Faure à cause des crues



Phasage prévisionnel des travaux - Enfouissement des réseaux

- Accès le soir (riverains + commerces) en dehors des horaires de chantier et des emprises de travaux
- Circulation restreinte en journée → Route barrée sauf livraisons
- Aucun stationnement en journée

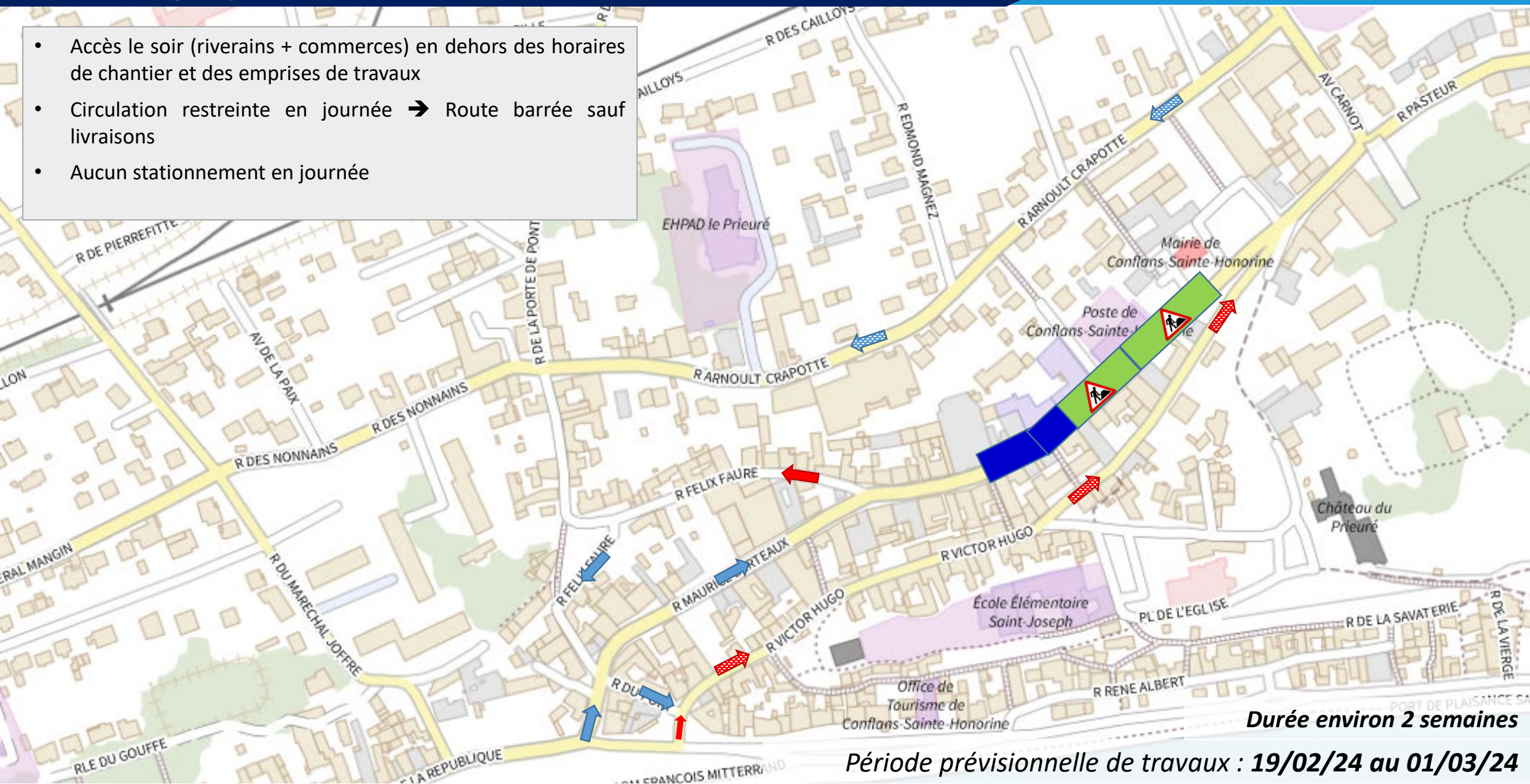


Durée environ 1 semaines

Période prévisionnelle de travaux : 12/02/24 au 16/02/24

Phasage prévisionnel travaux - Réhabilitation EP/EU - Enfouissement

- Accès le soir (riverains + commerces) en dehors des horaires de chantier et des emprises de travaux
- Circulation restreinte en journée → Route barrée sauf livraisons
- Aucun stationnement en journée

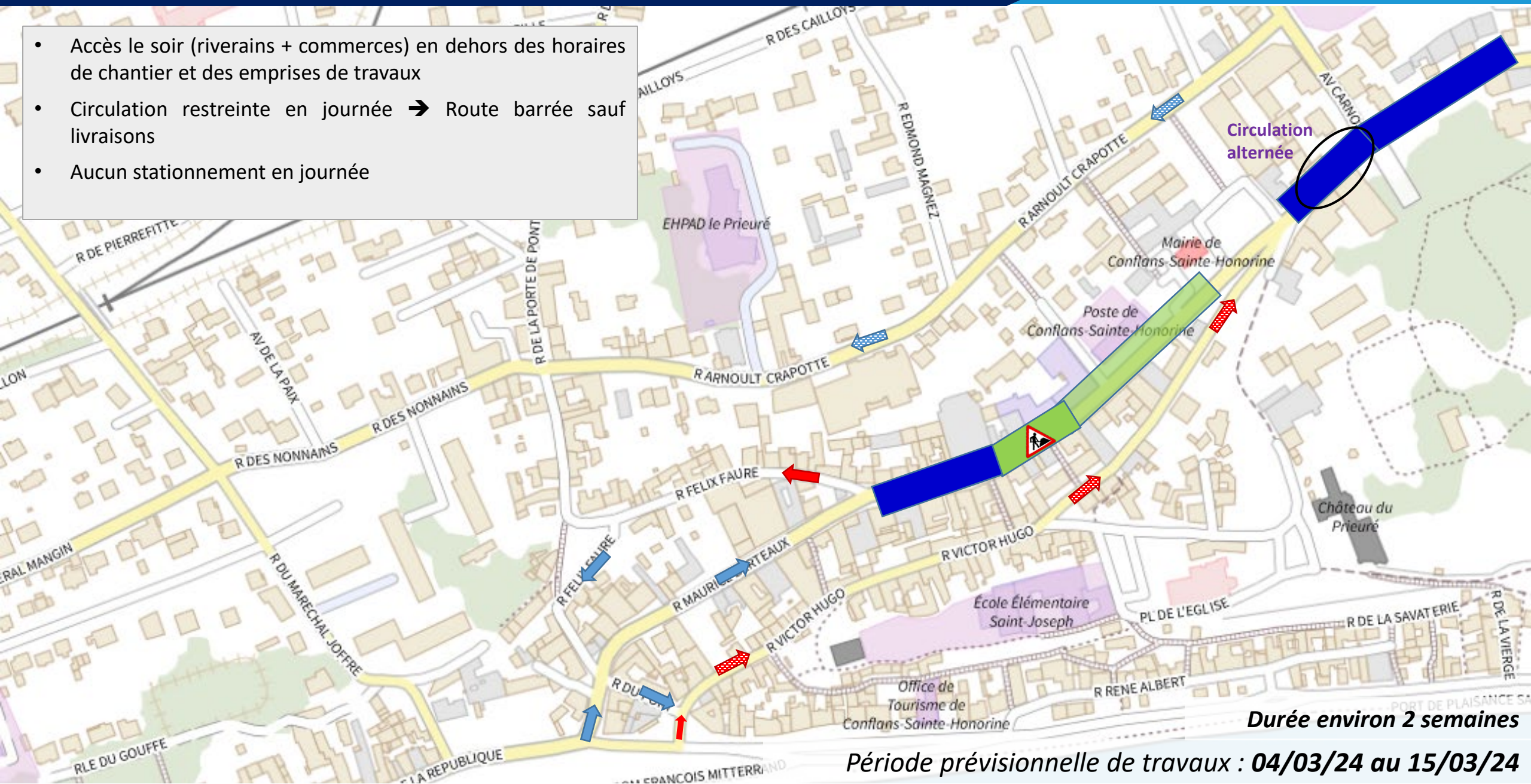


Durée environ 2 semaines

Période prévisionnelle de travaux : 19/02/24 au 01/03/24

Phasage prévisionnel travaux - Réhabilitation EP/EU - Enfouissement

- Accès le soir (riverains + commerces) en dehors des horaires de chantier et des emprises de travaux
- Circulation restreinte en journée → Route barrée sauf livraisons
- Aucun stationnement en journée

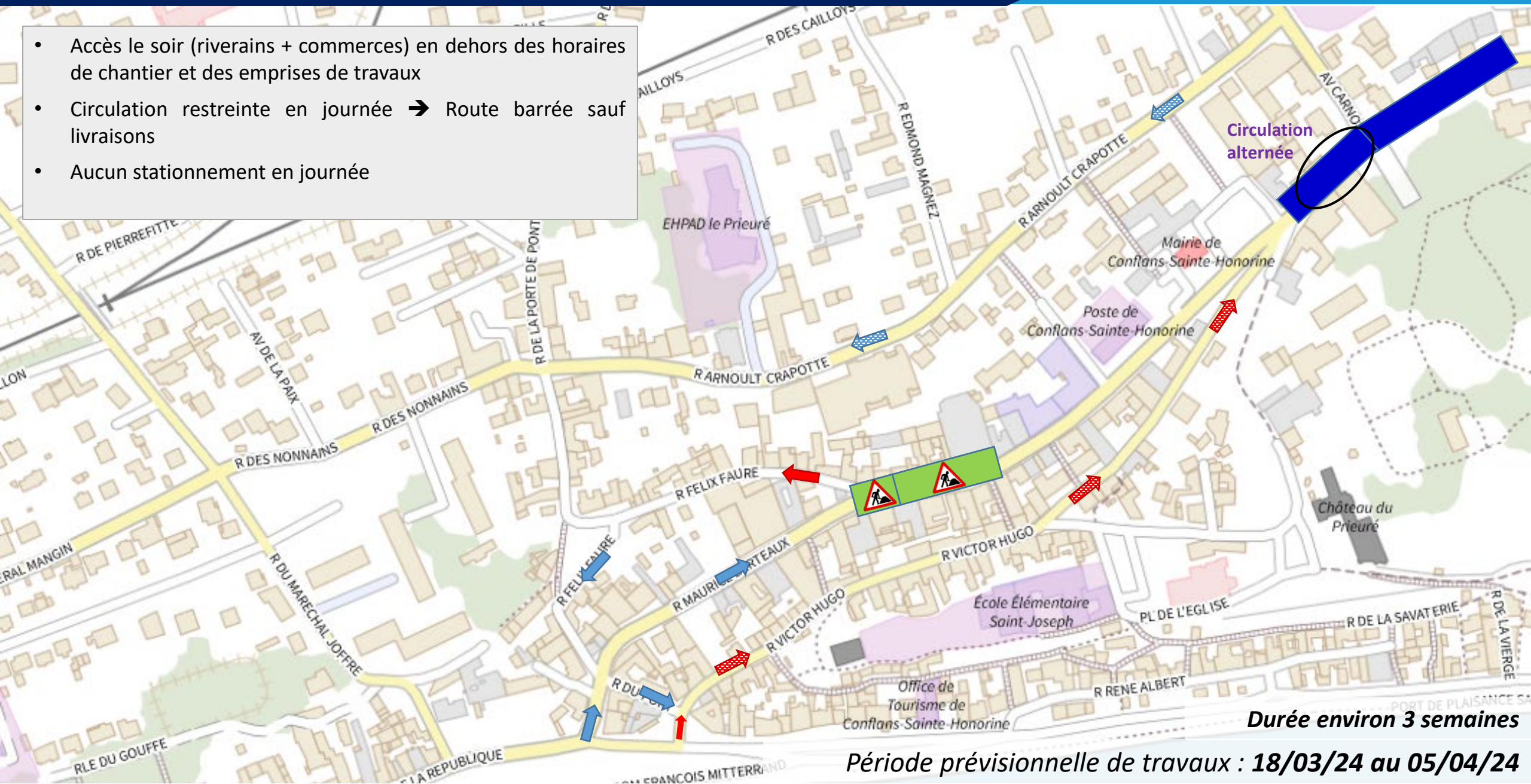


Durée environ 2 semaines

Période prévisionnelle de travaux : 04/03/24 au 15/03/24

Phasage prévisionnel travaux - Réhabilitation EP/EU - Enfouissement

- Accès le soir (riverains + commerces) en dehors des horaires de chantier et des emprises de travaux
- Circulation restreinte en journée → Route barrée sauf livraisons
- Aucun stationnement en journée

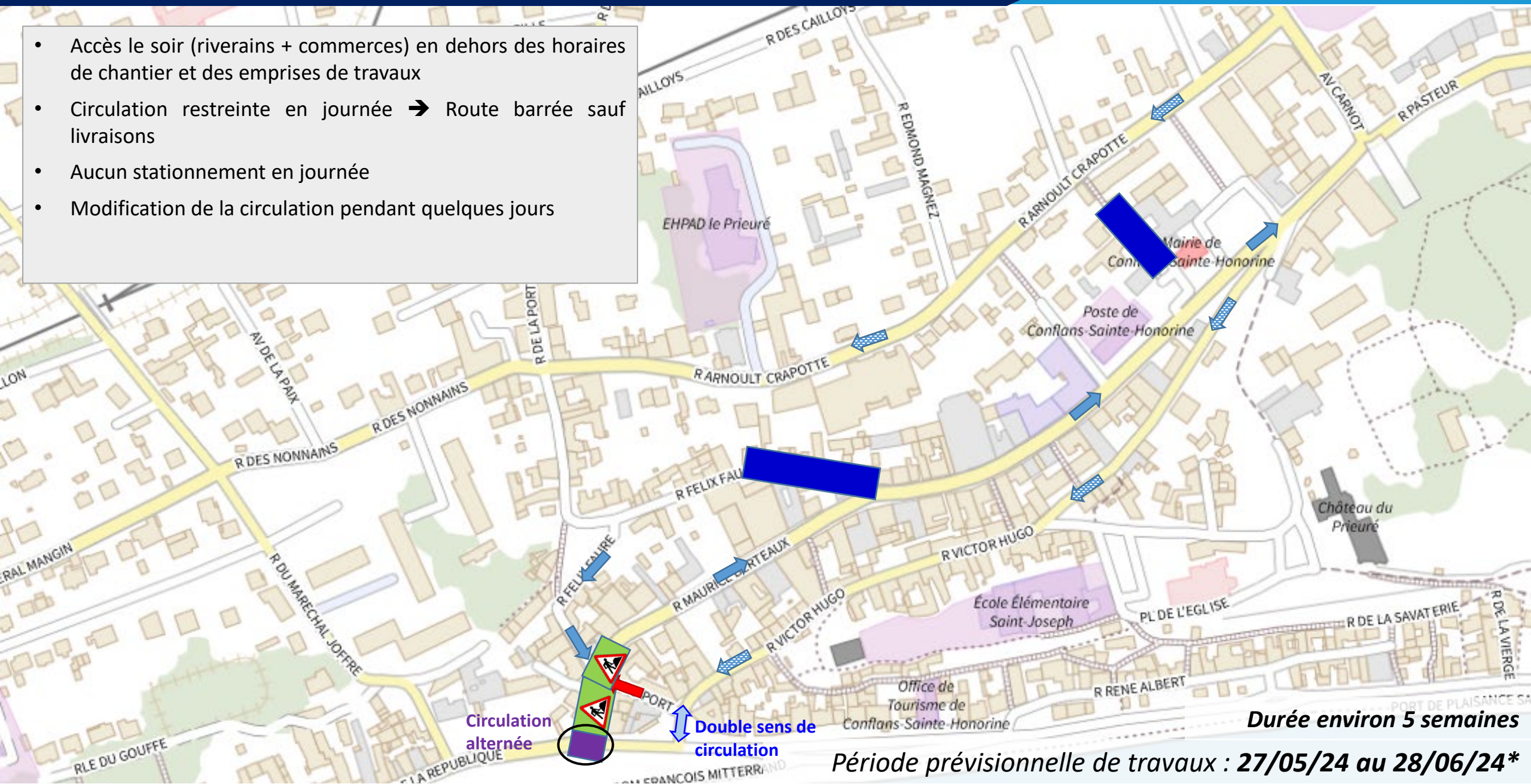


Durée environ 3 semaines

Période prévisionnelle de travaux : 18/03/24 au 05/04/24

Phasage prévisionnel travaux - Réhabilitation EP/EU - Enfouissement

- Accès le soir (riverains + commerces) en dehors des horaires de chantier et des emprises de travaux
- Circulation restreinte en journée → Route barrée sauf livraisons
- Aucun stationnement en journée
- Modification de la circulation pendant quelques jours

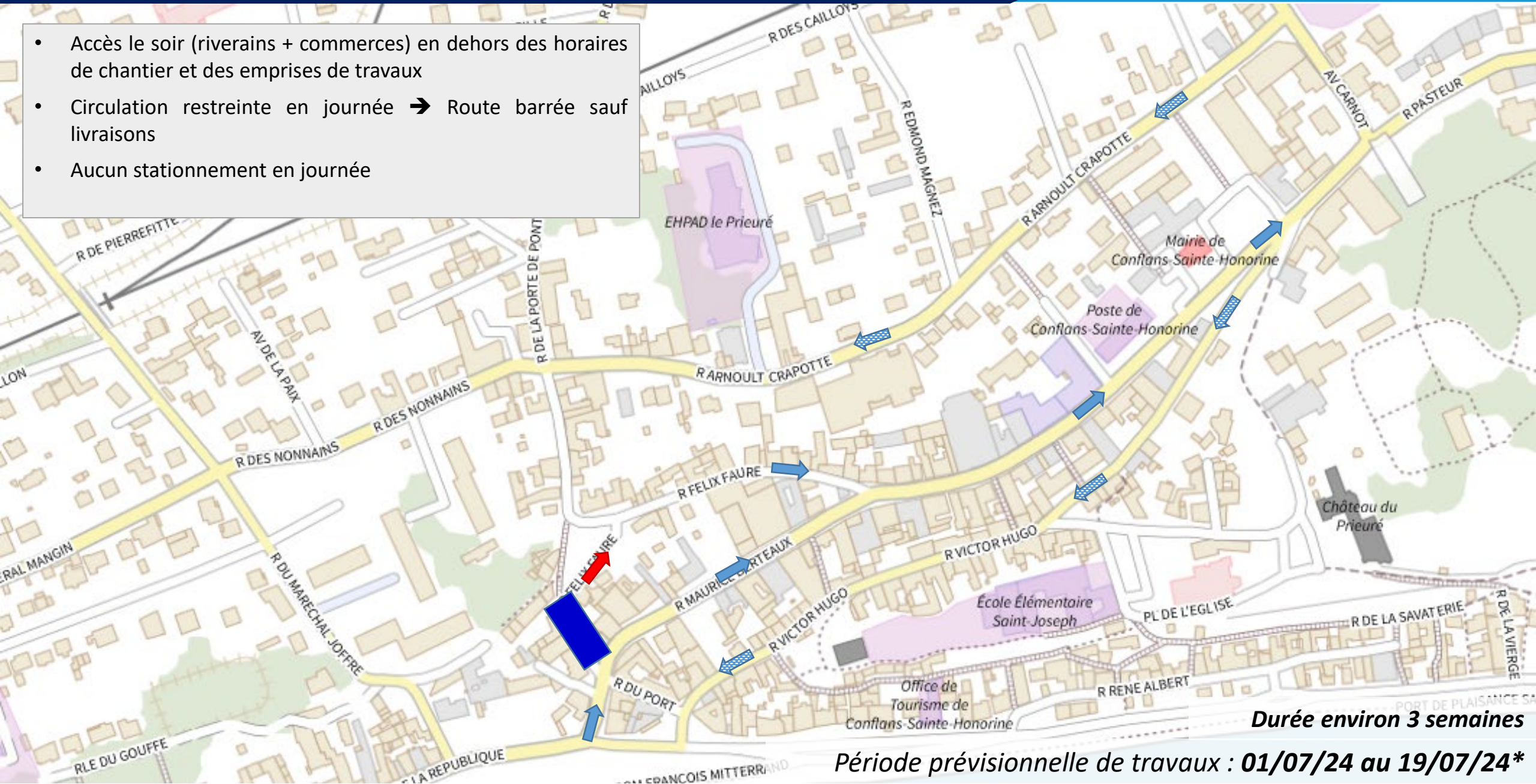


Durée environ 5 semaines

Période prévisionnelle de travaux : 27/05/24 au 28/06/24*

Phasage prévisionnel des travaux - Réhabilitation EP/EU - Enfouissement

- Accès le soir (riverains + commerces) en dehors des horaires de chantier et des emprises de travaux
- Circulation restreinte en journée → Route barrée sauf livraisons
- Aucun stationnement en journée

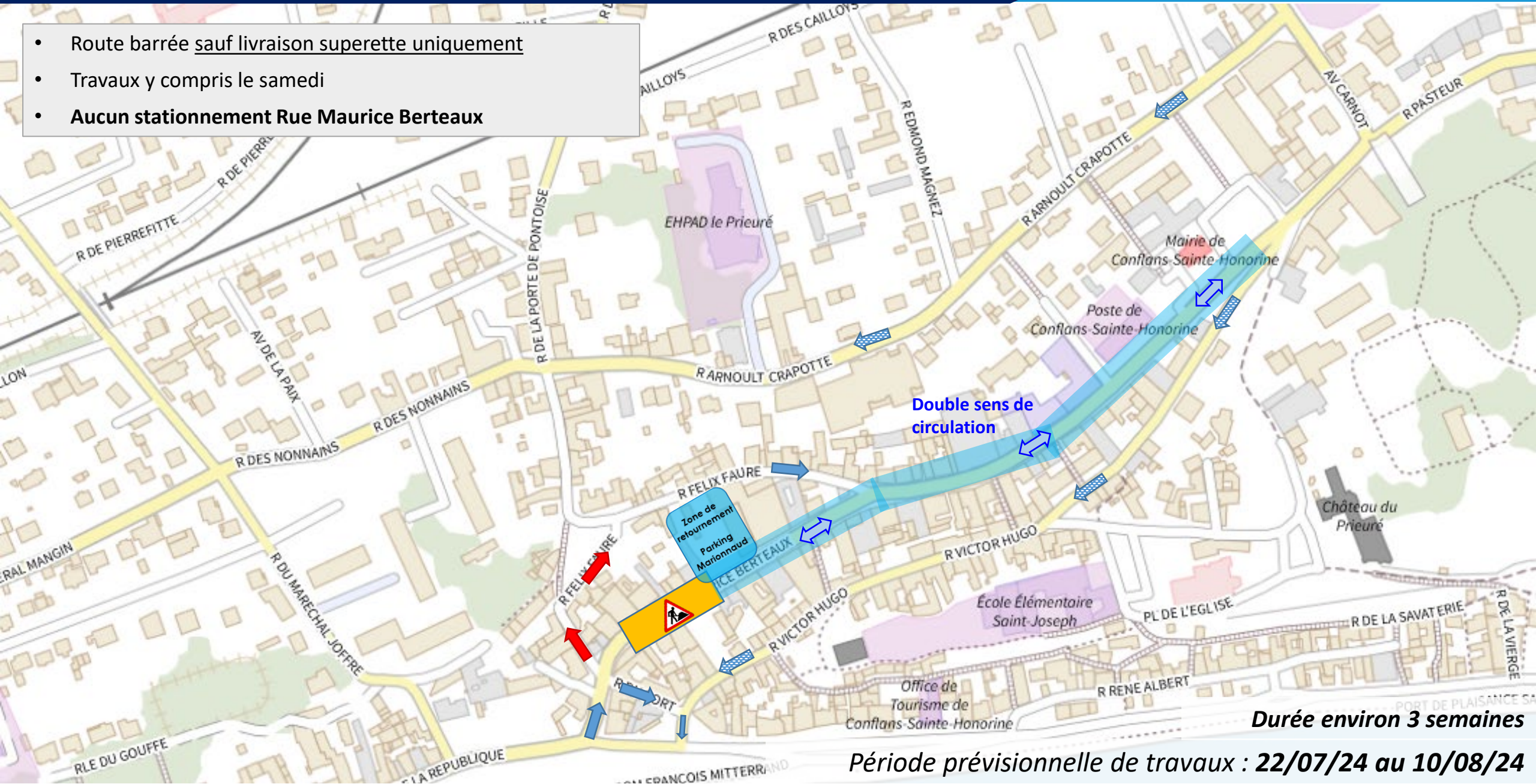


Durée environ 3 semaines

Période prévisionnelle de travaux : 01/07/24 au 19/07/24*

Phasage prévisionnel travaux – Branchements longs

- Route barrée sauf livraison superette uniquement
- Travaux y compris le samedi
- **Aucun stationnement Rue Maurice Berteaux**

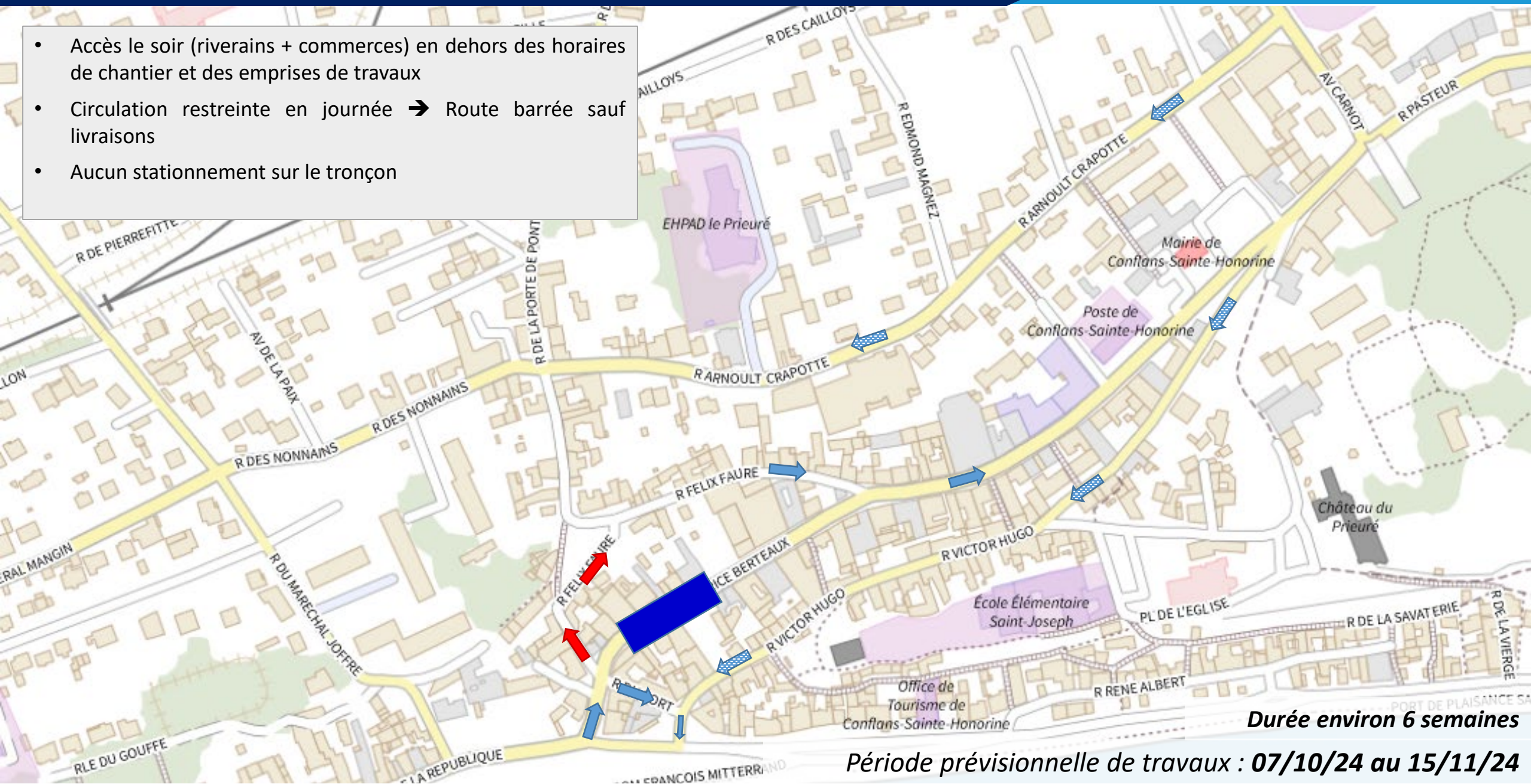


Durée environ 3 semaines

Période prévisionnelle de travaux : 22/07/24 au 10/08/24

Phasage prévisionnel travaux d'enfouissement des réseaux

- Accès le soir (riverains + commerces) en dehors des horaires de chantier et des emprises de travaux
- Circulation restreinte en journée → Route barrée sauf livraisons
- Aucun stationnement sur le tronçon

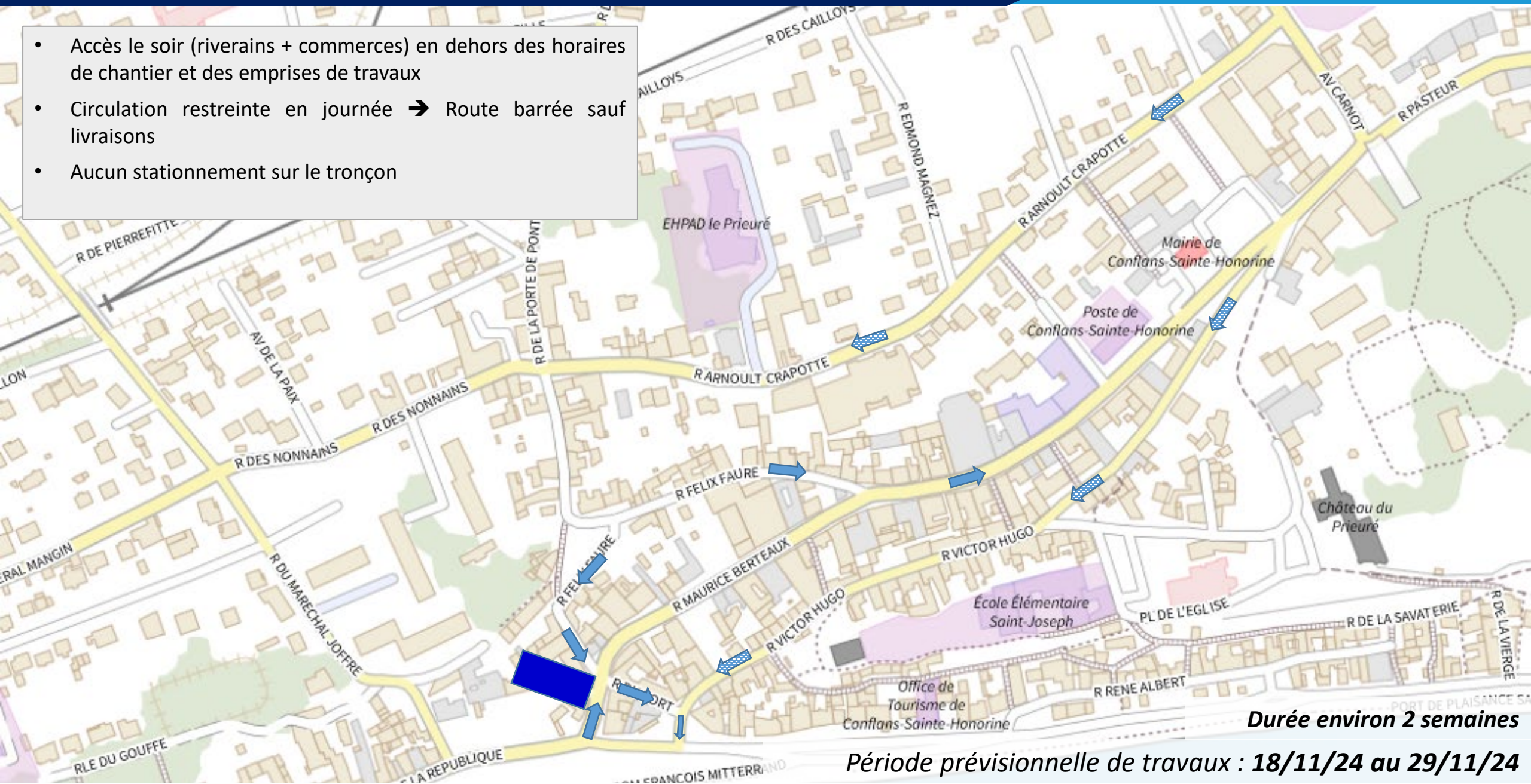


Durée environ 6 semaines

Période prévisionnelle de travaux : 07/10/24 au 15/11/24

Phasage prévisionnel travaux d'enfouissement des réseaux

- Accès le soir (riverains + commerces) en dehors des horaires de chantier et des emprises de travaux
- Circulation restreinte en journée → Route barrée sauf livraisons
- Aucun stationnement sur le tronçon

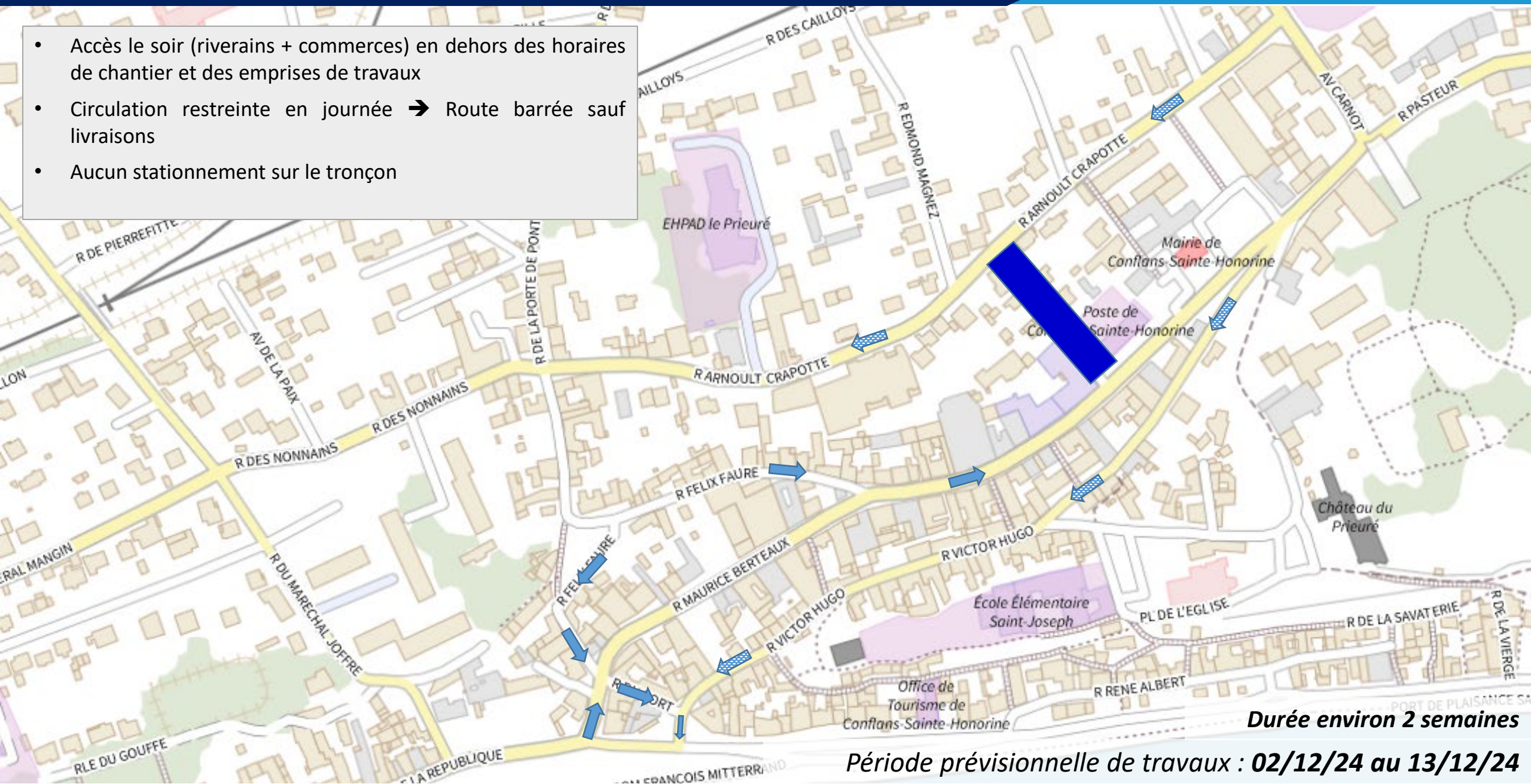


Durée environ 2 semaines

Période prévisionnelle de travaux : 18/11/24 au 29/11/24

Phasage prévisionnel travaux d'enfouissement des réseaux

- Accès le soir (riverains + commerces) en dehors des horaires de chantier et des emprises de travaux
- Circulation restreinte en journée → Route barrée sauf livraisons
- Aucun stationnement sur le tronçon



Durée environ 2 semaines

Période prévisionnelle de travaux : 02/12/24 au 13/12/24



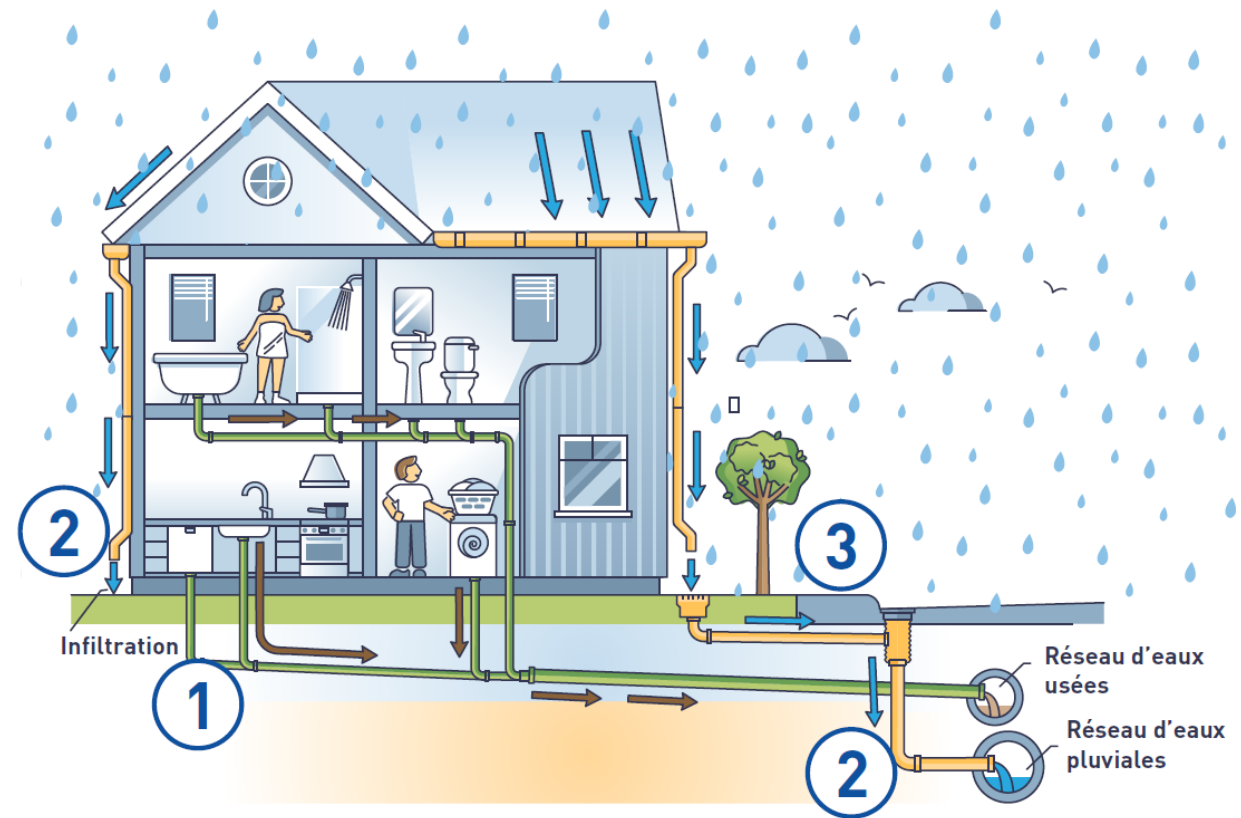
▲ Stéphanie Faivre

GPSEO

**DGA Vie quotidienne - Direction cycle
de l'eau**

▲ Mise en conformité de l'assainissement

La réussite du projet passe aussi par la mise en conformité, en domaine privé, de tous les raccordements actuellement non conformes.



▲ Mise en conformité de l'assainissement

Les propriétaires des immeubles non conformes doivent prendre contact avec GPS&O :

✉ subventions.assainissement@gpseo.fr

Subventions possibles pour les logements :

- Jusqu'à 4 200 euros
- L'aide dépend des caractéristiques du ou des logements raccordés
- Subvention de l'agence de l'eau possible jusqu'à fin 2024

▲ Mise en conformité de l'assainissement

Suite aux travaux réalisés sur le domaine public, de nouvelles visites de diagnostic en domaine privé vont avoir lieu par le bureau d'étude Amodiag.



Des courriers de demande de mise en conformité seront envoyés ensuite.



Projection : année 2032

Étape **nécessaire**, les
travaux d'**assainissement**
permettront, **dès 2025**, de se
concentrer sur la
dynamisation et
l'embellissement de la rue
Maurice Berteaux.